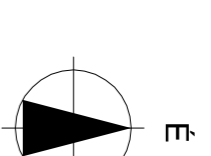


# JÁSZSZENTANDRÁS

KÖZSÉG

TELEPÜLÉSRENDEZÉSI TERVE

M = 1 : 15 000

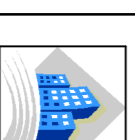
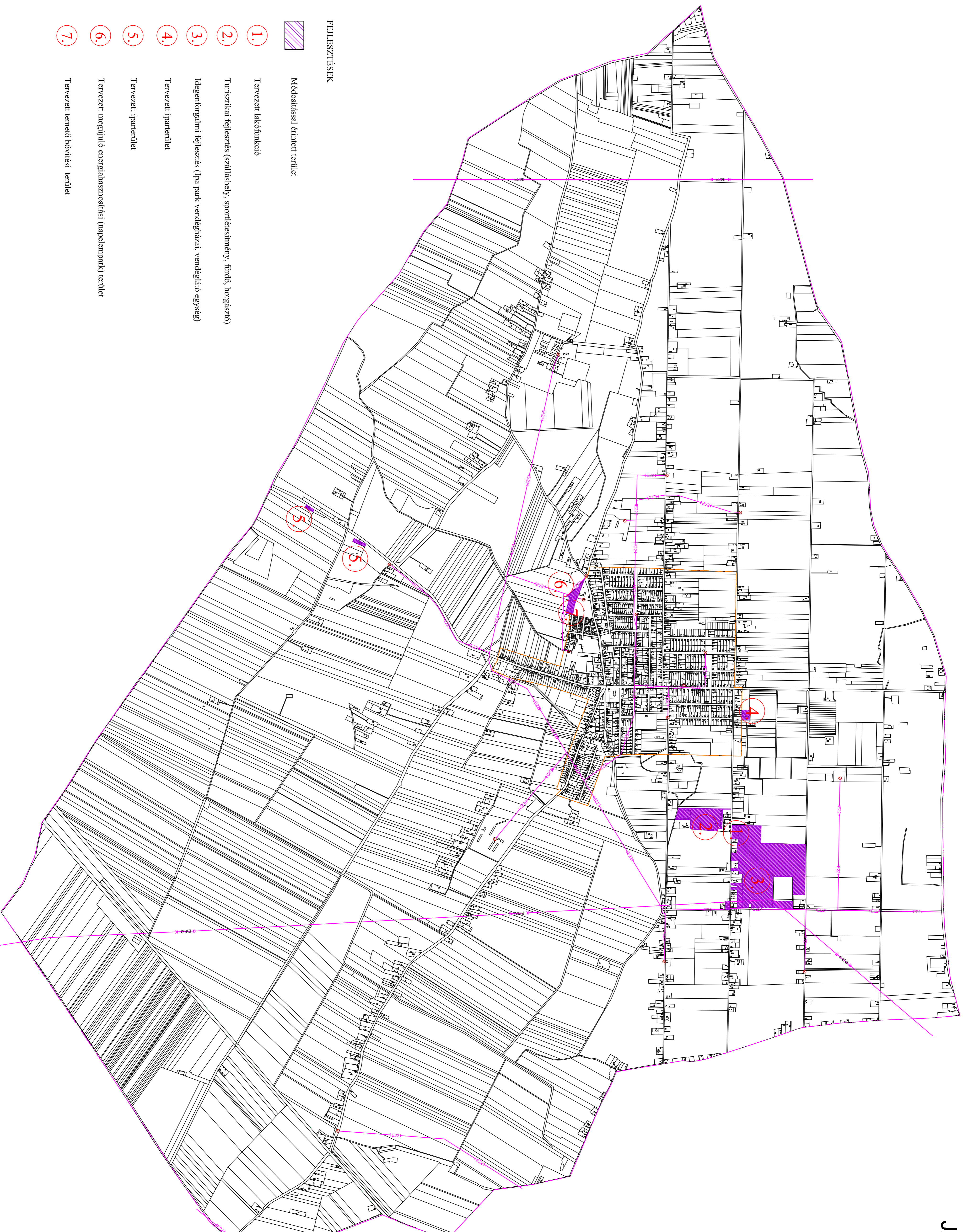


## Jelmagyarázat

- Közigazgatási területi határa
- Behatárolt terület
- villámszigetelés nélküli hálózati (400 kV)
- villámszigetelés nélküli hálózati (220 kV)
- 22 kV-os elektronikus szabványosított hálózat
- 220 kV-os transzformátor állomás
- 1.
- 2.
- 3.
- 4.
- 5.
- 6.
- 7.

## FELLESZTÉSEK

- Módosítással érintett terület
- 1.** Tervezett lakófunkció
- 2.** Turisztikai fejlesztés (szálláshely, sportlétesítmény, fürdő, horgászó)
- 3.** Idegenforgalmi fejlesztés (pra park vendégháza, vendéglátó egység)
- 4.** Tervezett iparterület
- 5.** Tervezett iparterület
- 6.** Tervezett megújuló energiahasznosítási (naplempark) terület
- 7.** Tervezett terepő bõvítési terület



KISZHEGYES HÍDKÖZPONT VÁLLALKOZÓ  
5000 SZOLNOK, SZANTÓ KRT. 52.1. Bb. II/5.

Készítette: JÁSZSZENTANDRÁS KÖZSÉG TELEPÜLÉSRENDEZÉSI TERVE

Előrejelzés: ENERGIÁKÖZMŰVEK - VILLAMOS ENERGIÁ HÉLYTÁRS

Megnevezés	Dátum	Készítette
Méret: M = 1 : 15 000	Szólnok, 2019. November	E-I.
Városi Tervezőiroda	Tervezőiroda	Szabó György
TTI Irodák	Készítette	Egyedi László